

Moyen  5,2 km 2h30

Saint-Marcel-Paulel

Départ : Parking devant le cimetière
GPS : 4.3662420N / 1.603432E

Camet de route

Soyez vigilants avec vos enfants notamment sur les zones non piétonnes. Le parcours s'effectue sous votre entière responsabilité. La société Randoland et l'Office de Tourisme déclinent toute responsabilité en cas d'accident.

Debiter la balade devant le cimetière. Remarquer la chapelle en briques à gauche de l'entrée qui donne sur la route ①. Se rendre vers l'église. Repérer le portail de l'entrée latérale ②. Passer à proximité de la croix et du monument aux morts. Descendre les escaliers qui rejoignent la route face à la mairie. Prendre alors à gauche sur le trottoir. Juste avant le panneau stop, sur la gauche, remarquer le bassin d'eau ③. Prendre à gauche la route de Foncalbe, direction Gragnague. Attention à la circulation, bien rester sur le bord de la route. Prendre ensuite le premier chemin qui part sur la droite, chemin de la Flory. Remarquer les arbres sur la droite ④. Au bout du chemin, prendre à gauche.

Un peu plus loin, au niveau de l'étang, remarquer la haie de grands arbres. Une centaine de mètres plus loin, au niveau du petit cabanon sur la gauche, prendre le chemin à droite le long des peupliers. Au bout du chemin, prendre à droite, (panneau Interdit aux voitures et motos). Un peu plus loin, au niveau de l'étang, remarquer les arbres ⑤. Continuer tout droit, puis arriver au niveau de la route. Se mettre sur le pont, pour observer l'ouvrage en briques situé de l'autre côté. C'est la route d'entrée à la briqueterie de Nagen ⑥. Reprendre la route en direction de Saint-Marcel sur la droite. Tourner ensuite à gauche, chemin de Nagen. Entrer dans le hameau. Juste après la maison numéro 13, chemin de Nagen, remarquer l'atelier de poterie au


numéro 14. Un peu plus loin, remarquer le moulin et son canal d'alimentation ⑦. Continuer sur la petite route, sortir du hameau, puis après tourner à droite, chemin de Rambert. Au bout du chemin de Rambert, traverser la route et partir à droite sur le chemin piétonnier en bord de route. Tourner ensuite sur le premier chemin à gauche, chemin de Gerchers. Continuer jusqu'à la mairie. Rechercher la plaque commémorative ⑧. Retourner au point de départ en passant par les escaliers de l'église. Fin de la balade.

Tu disposes du plan ci-dessous. À l'emplacement des pastilles numérotées, lis les indications qui te permettront de résoudre l'énigme principale. À la fin de ta balade, rends-toi à l'Office de Tourisme ou sur le site randoland.fr pour vérifier ta réponse.



BALADES LUDIQUES POUR PETITS ET GRANDS

Saint-Marcel-Paulel



Visiter, se balader, s'amuser !

Tourisme
Coteaux du Girou



Les
Coteaux
du Girou

Office de Tourisme Communautaire
des Coteaux du Girou
1 rue du GIROU
31380 GRAGNAGUE
05.34.27.63.75
tourisme@coteauxdugirou.fr
www.cc-coteaux-du-girou.fr

PROJET COFINANCÉ PAR LE FOND EUROPÉEN AGRICOLE POUR LE DÉVELOPPEMENT RURAL
L'EUROPE INVESTIT DANS LES ZONES RURALES



L'inspecteur Rando (en haut à gauche) part en balade. Mais par où va-t-il passer ?
 Pour découvrir le chemin emprunté, réponds aux questions de la page suivante.
 Chaque réponse t'indiquera l'étape suivante de l'inspecteur Rando dans le labyrinthe.
 Attention, l'emprunte le chemin le plus court et ne doit jamais revenir sur ses pas !
 Chaque fois qu'il trouvera une bouée sur sa route, colorie, dans l'ordre, une bouée de la frise.
 En fin de parcours, note dans la case réponse le nombre de bouées trouvées.



Tu peux te rendre à l'Office de Tourisme ou sur le site www.randoland.fr pour vérifier ta réponse. (code énigme 3150101P).



Ta réponse

1 La chapelle

Quelle forme correspond à celle que tu peux voir au-dessus de la porte bleue des « pompes funèbres »

Tu vas découvrir la première étape de l'Inspecteur Rando.



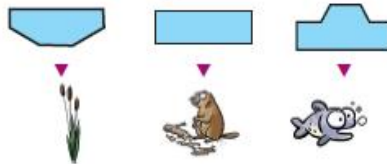
2 L'église

Quel personnage ressemble le plus à ceux qui sont de part et d'autre de la porte d'entrée située sur le côté de l'église ?



3 Le bassin

Quelle forme correspond au bassin ?



4 Les arbres du chemin

Un arbre est présent tout le long du chemin. Quel fruit provient de cet arbre ? S'il a perdu tous ses fruits, regarde au sol !




5 Les arbres de l'étang

Cet arbre se trouve généralement près d'un étang car il aime les sols humides. Par ailleurs, ses feuilles dessinent une très jolie chevelure autour de son tronc. Quelle feuille lui correspond ?



6 La briqueterie

Quel dessin ressemble le plus à la disposition des briques de cet étrange ouvrage ?



7 Le moulin

Quelle couleur correspond au mot écrit en mosaïque sur le panneau ?



8 La plaque commémorative

Demande à un adulte de te montrer l'année de naissance de Louis Magoux. Quel nuage de chiffres lui correspond ?

